Kanton Aargau

Gemeinde Hägglingen

Sanierung Sandbühlstrasse

Strasse und Werkleitungen

Situation 1:200

Abschnitt 1

Vorstudien	Vorprojekt	**Bauprojekt**	Auflageprojekt	Ausführungsprojekt	Ausgeführtes Werk

Übersichtsskizze

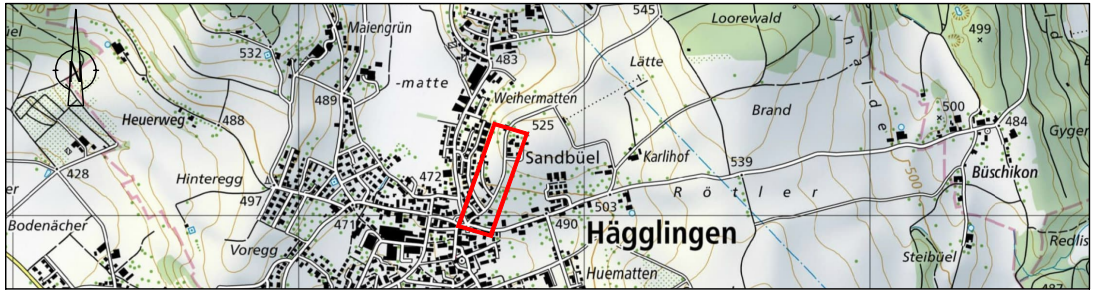
Maiengrün
532
483
545
Loorewald
Lätte
499
-matte
Weihermatten
489
Heuerweg
488
525
Brand
500
484
Gyger
Sandbüel
Karlihof
539
428
Hinteregg
472
Büschikon
497
R ö t l e r
503
Bodenächer
471
490
Hägglingen
Redlis
Voregg
Steibüel
Huematten

Quelle: Bundesamt für Landestopografie

Projektverfasser:

SCHEIDEGGER
PARTNER

MARTINSBERGSTRASSE 46
5400 BADEN
FON 056 200 08 88

PILATUSSTRASSE 28
5630 MURI
FON 056 675 39 00

WWW.KOPA.CH

Bauherr :
Gemeindeverwaltung Hägglingen
Oberdorfstrasse 1
5607 Hägglingen

AEW Energie AG
Sägestrasse 6
5600 Lenzburg

Projekt: 081.012.001

	Name	Datum
Projekt	Obi	28.09.2026
Gezeichnet	Stützle	28.09.2026
Geprüft		

Änderung	Index
	A
	B
	C

Freigabe

Format: 30 x 147
Plan-Info: 0.44 m²

Plan Nr. 001

Pfad und Dateiname: Q:\Projekte\081 Hägglingen\012 Sandbühlstrasse\4 Pläne\42 Bauprojekt\Aktuelle Pläne\pl 081012 Situation.dwg

Legende:

Projekt :		Bestehend :	
🟨	Fahrbahn Belag	⬜	*Fahrbahn Belag*
🟧	Fahrbahn Belag Variante	⬜	*Gehweg Belag*
🟪	Gehweg Belag	⬜	*Gebäude*
▩	Betonverbundsteine	🟩	*Grünfläche*
▦	Natursteinpflästerung	⬜	*Betonplatte*
▩	Rasengittersteine	▩	*Betonverbundsteine*
░	Chaussierung, Bekiest	▦	*Natursteinpflästerung*
🟨	Anp., Vorplätze Belag / Beton	░	*Chaussierung, Bekiest*
🟩	Rabatte / Grünfläche neu/anp.	⬜	*Vorplätze Belag*

Legende Werkleitungen :

Medium:

Bestehend:

Projektiert:

Kanalisation / Strassenentwässerung (Schmutzwasser)

Sauberwasser / Drainage / Bachleitung

Elektrisch / öff. Beleuchtung

Multimedianetz (Swisscom)

Multimedianetz (z.B. Sunrise + weitere)

Wasser

best. Medium abbrechen

best. Medium stillgelegt

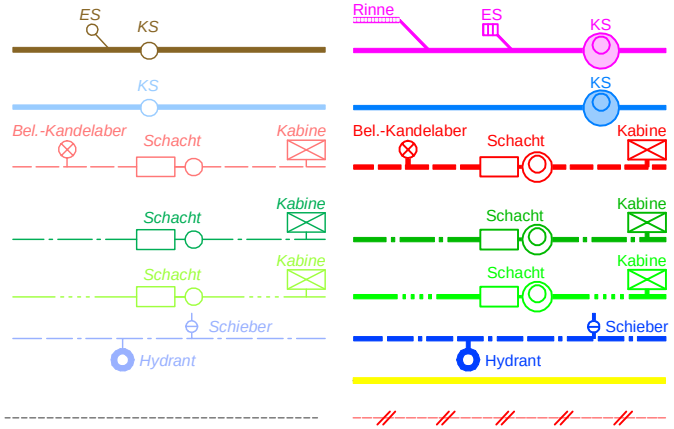
ES
KS
Rinne
ES
KS
KS
KS
Bel.-Kandelaber
Schacht
Kabine
Bel.-Kandelaber
Schacht
Kabine
Schacht
Kabine
Schacht
Kabine
Schacht
Kabine
Schacht
Kabine
Schieber
Schieber
Hydrant
Hydrant

Best. Werkleitungen schematisch und ohne Gewähr für Lage und Vollständigkeit. Für Detailangaben sind die entsprechenden Werke zuständig. Für die Realisierung sind durch die ausführenden Unternehmungen aktuelle Katasterpläne von allen Werken anzufordern.

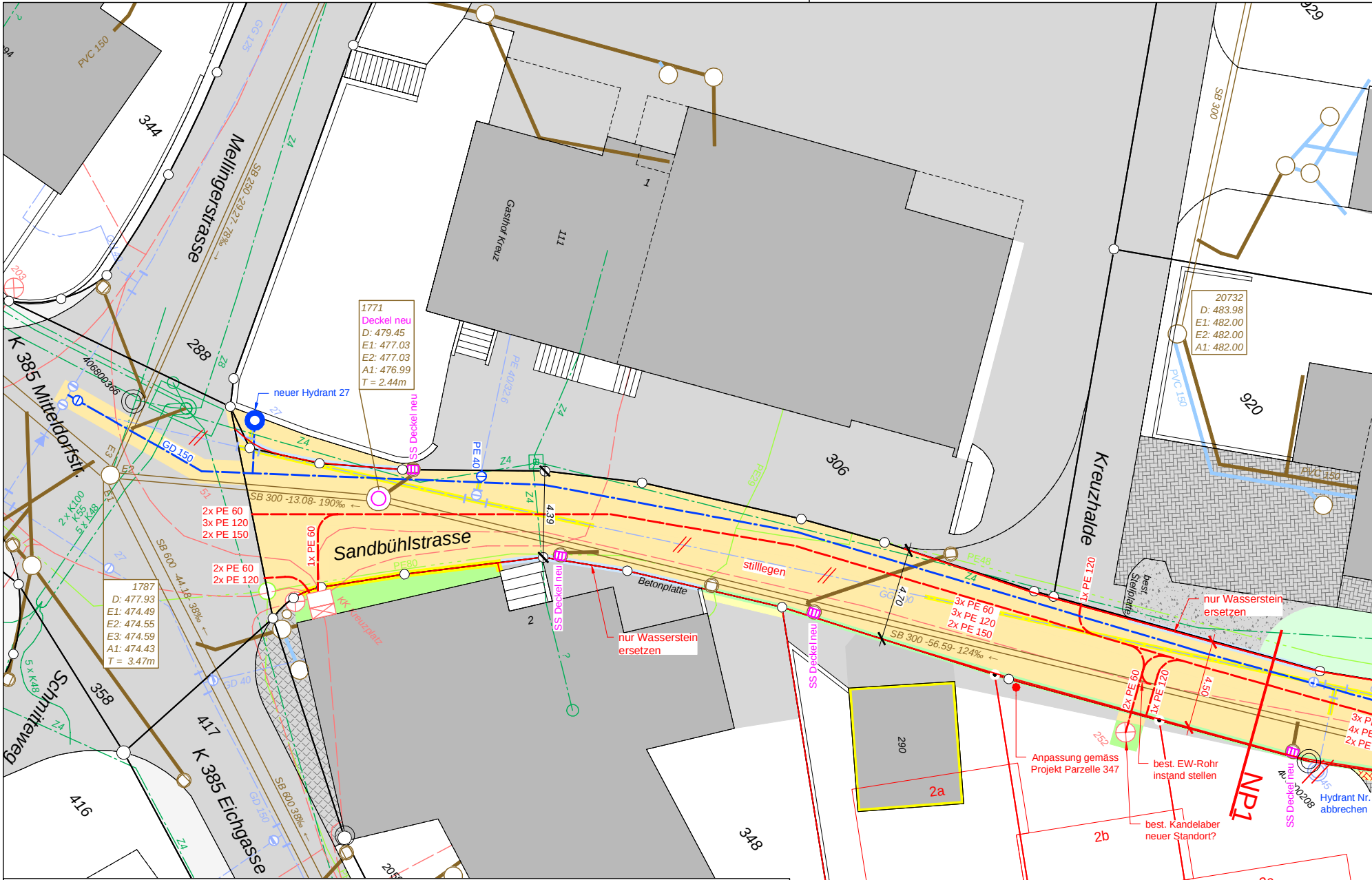
Mellingerstrasse
SB 250 -29.27- 78‰
GG 125
Z4
PVC 150
344
288
K 385 Mitteldorfstr.
40680366
GD 150
neuer Hydrant 27
27
1771
Deckel neu
D: 479.45
E1: 477.03
E2: 477.03
A1: 476.99
T = 2.44m
SS Deckel neu
Gasthof Kreuz
111
1
PE 40/32.6
PE 40
Z4
4.39
2x PE 60
3x PE 120
2x PE 150
1x PE 60
2x PE 60
2x PE 120
SB 300 -13.08- 190‰
Sandbühlstrasse
PE 80
KK
Kreuzplatz
2
Betonplatte
SS Deckel neu
nur Wasserstein ersetzen
stilllegen
306
4.70
GG 40
SB 300 -56.59- 124‰
3x PE 60
3x PE 120
2x PE 150
PE 48
1x PE 120
Kreuzhalde
best. Stellplatte
nur Wasserstein ersetzen
20732
D: 483.98
E1: 482.00
E2: 482.00
A1: 482.00
SB 300
PVC 150
PVC 150
920
929
2x K100
2x K55
5x K48
E3
E2
E1
51
203
1787
D: 477.93
E1: 474.49
E2: 474.55
E3: 474.59
A1: 474.43
T = 3.47m
SB 600 -44.18- 38‰
GD 40
5x K48
Schmittenweg
358
417
416
K 385 Eichgasse
GD 150
SB 600 38‰
205
348
SS Deckel neu
290
2a
252
2x PE 60
1x PE 120
4.50
Anpassung gemäss Projekt Parzelle 347
best. EW-Rohr instand stellen
best. Kandelaber neuer Standort?
2b
NP1
SS Deckel neu
40680208
Hydrant Nr. abbrechen
3x PE
4x PE
2x PE
2c
1869
1868
347
347

Legende Randabschlüsse :

Normalsteine (Grundlage: ATB Norm 401.101. Version 8.2, 06.08.2025)

🟦 Bundstein (Schalenstein Typ 12) einreihig
als Fahrbahn- /Gehwegabschluss (belagseben: Belagsüberbau max. 5mm)

🟩 Bundstein (Schalenstein Typ 12)
zweireihig abgesenkt (Anschlag: 3cm; Belagsüberbau max. 5mm)

🟥 Stellplatte 8/25 als Fahrbahnabschluss SN 8 (Anschlag: 10cm)
Stellplatte 6/25 als Gehwegabschluss SN 4..6 (Anschlag: 10cm)

🟨 Stellplatte mit Wasserstein (Anschlag: 10cm; Belagsüberbau max. 5mm)
Stellplatte 8/25 SN8, Schalenstein Typ 12

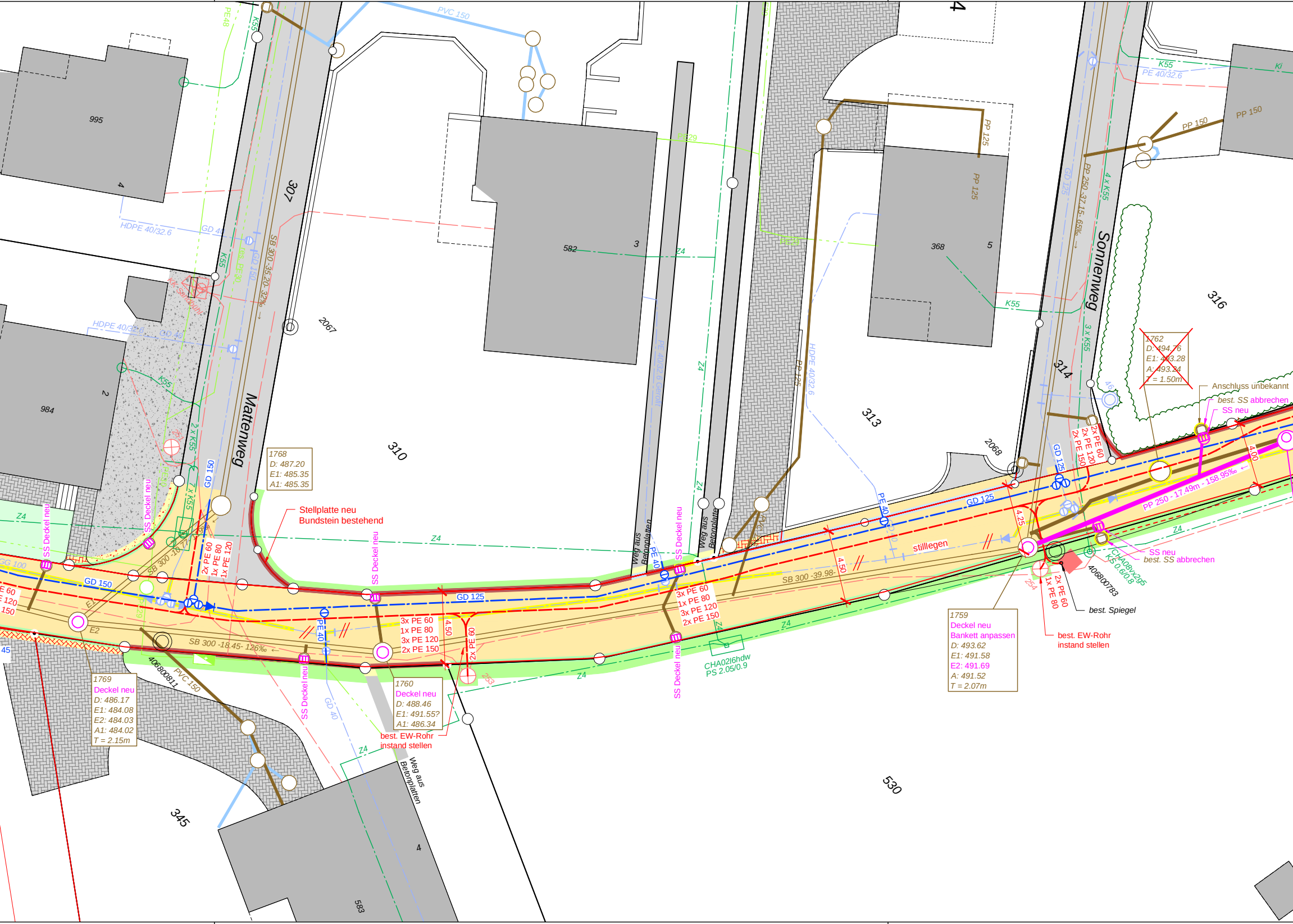
Mattenweg
Sonnenweg
995
984
582
368
310
313
314
316
307
345
530
583
2067
2068
3
5
4
2
PVC 150
PE48
K55
HDPE 40/32.6
GD 40
GD 150
SB 300 -35.20 -32‰
K55
Ki
PE 40/32.6
PP 150
PP 125
PP 250 -37.15 -65‰
GD 125
4 x K55
3 x K55
Z4
PE 40/32.6 Geroll
HDPE 40/32.6
1768
D: 487.20
E1: 485.35
A1: 485.35
Stellplatte neu
Bundstein bestehend
SS Deckel neu
2x PE 60
1x PE 80
1x PE 120
GG 100
GD 150
SB 300 -18.45 -126‰
GD 125
3x PE 60
1x PE 80
3x PE 120
2x PE 150
4.50
2x PE 60
PE 40
GD 40
SB 300 -39.98-
stillegen
Weg aus Betonplatten
CHA02l6hdw
PS 2.05/0.9
4.25
4.00
PP 250 - 17.49m - 158.95‰
2x PE 60
2x PE 120
2x PE 150
1762
D: 494.76
E1: 493.28
A: 493.24
T = 1.50m
Anschluss unbekannt
best. SS abbrechen
SS neu
SS neu
best. SS abbrechen
CHA08vx2s5
KS 0.6/0.8
406800783
best. Spiegel
2x PE 60
1x PE 80
best. EW-Rohr
instand stellen
1759
Deckel neu
Bankett anpassen
D: 493.62
E1: 491.58
E2: 491.69
A: 491.52
T = 2.07m
1769
Deckel neu
D: 486.17
E1: 484.08
E2: 484.03
A1: 484.02
T = 2.15m
1760
Deckel neu
D: 488.46
E1: 491.55?
A1: 486.34
best. EW-Rohr
instand stellen
406800811
PVC 150
E1
E2
253
254

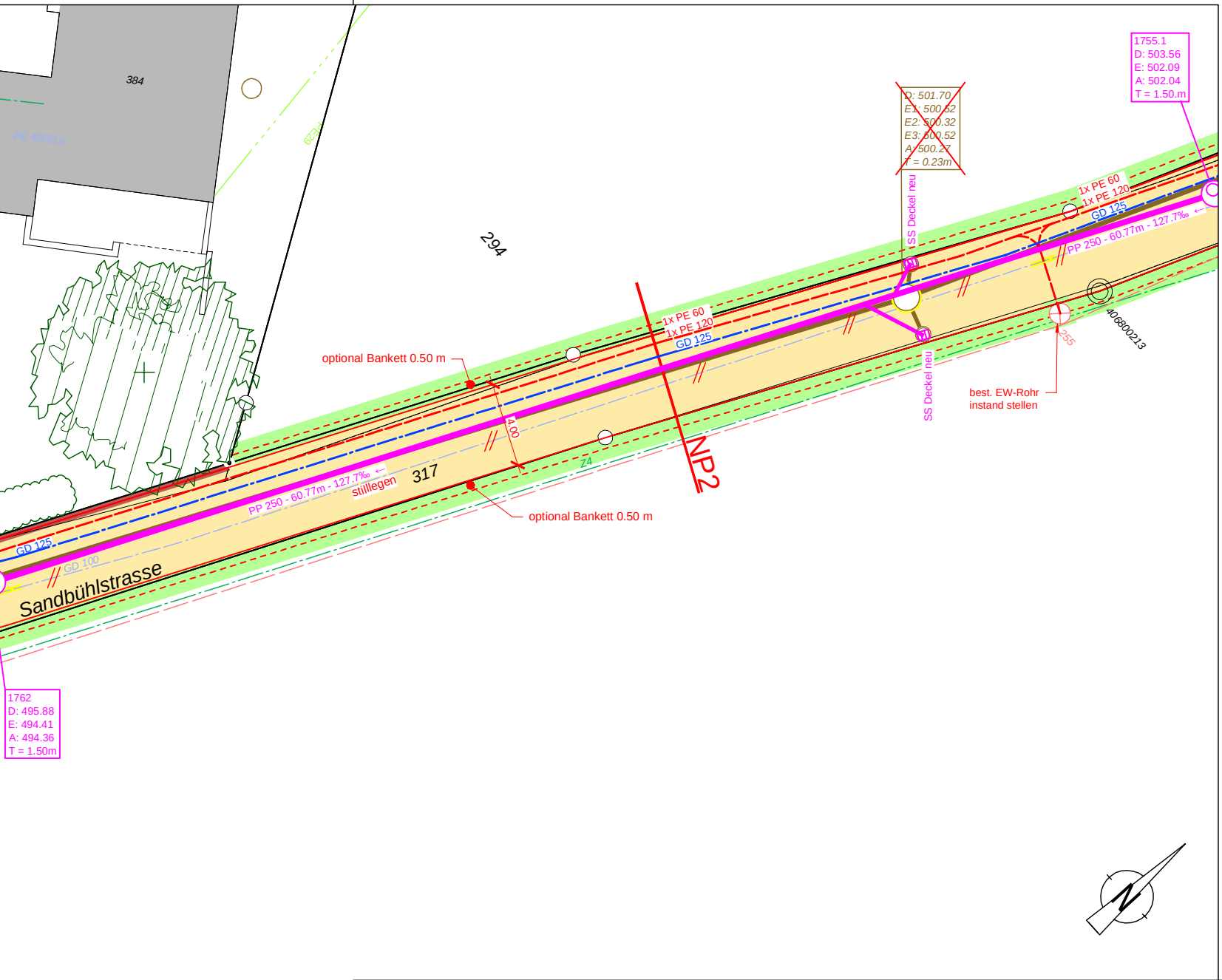
384
PE 40/32.6
PE29
294
1755.1
D: 503.56
E: 502.09
A: 502.04
T = 1.50.m
~~D: 501.70~~
~~E1: 500.52~~
~~E2: 500.32~~
~~E3: 500.52~~
~~A: 500.27~~
~~T = 0.23m~~
SS Deckel neu
1x PE 60
1x PE 120
GD 125
PP 250 - 60.77m - 127.7‰ ←
1x PE 60
1x PE 120
GD 125
optional Bankett 0.50 m
4.00
NP2
SS Deckel neu
406800213
255
best. EW-Rohr
instand stellen
PP 250 - 60.77m - 127.7‰ ←
stilllegen
317
Z4
optional Bankett 0.50 m
GD 125
GD 100
Sandbühlstrasse
1762
D: 495.88
E: 494.41
A: 494.36
T = 1.50m
1223

Basisdaten: AV-Grundlage vom 04.05.2026 (Techn. Stand: AV 93, Bezugsrahmen: LV95, Daten des Kantons Aargau)

Änderungen		**Zeichner / Ing.**	**Datum**
A			
B			
C			
D			
E			
F			